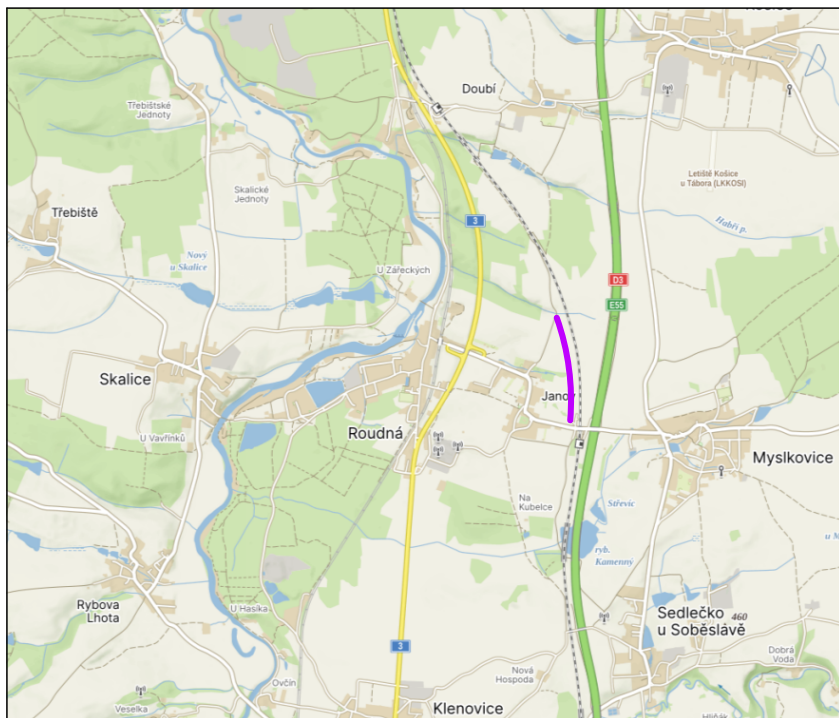
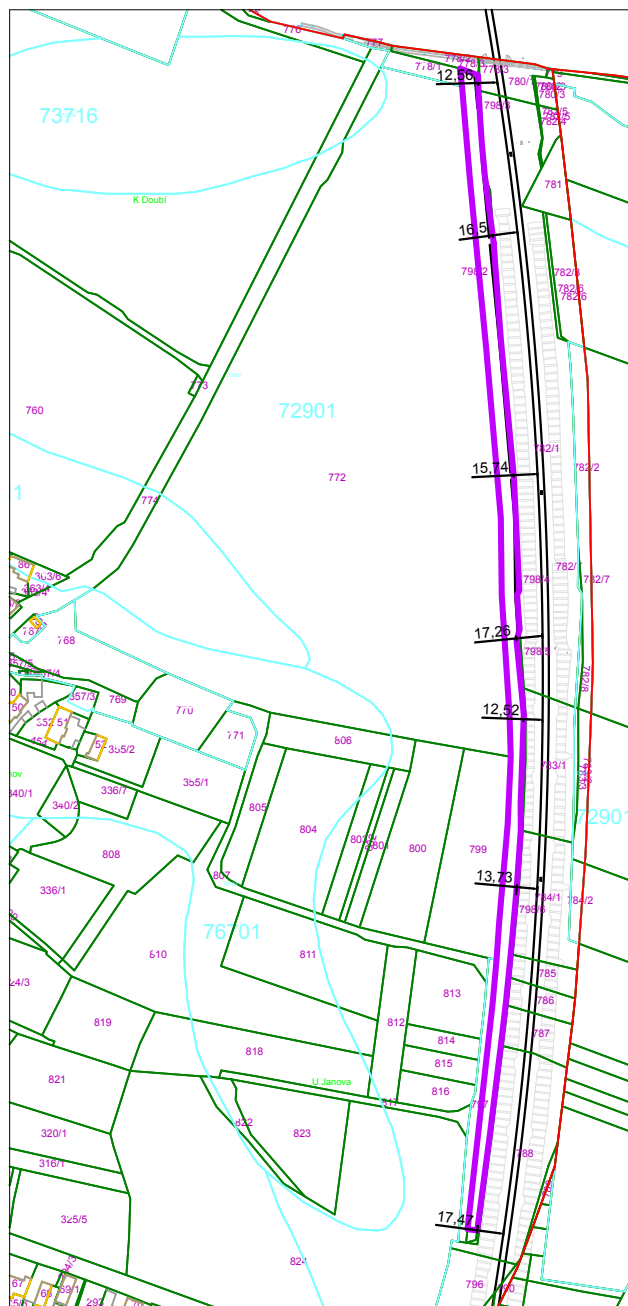



VÝSADBA IP 31 V K.Ú. ROUDNÁ NAD LUŽNICÍ



Dotčené parcely					
Parc. č. dle KN	KÚ	Vlastník	Výměra (m²)	Druh pozemku/ způsob použití	Způsob ochrany
798/2	Roudná nad Lužnicí	Obec Roudná, č.p. 46, 392 01 Roudná (LV 10001)	7370	zeleň/ ostatní plocha	Nejsou evidované žádné způsoby ochrany

Podle BPEJ (7.29.01) je řešené území tvořeno Kambizeměmi převážně na rovině nebo úplné rovině se všesměrnou expozicí a celkovým obsahem skeletu do 25 %. Půdy jsou hluboké až středně hluboké v mírně teplém, vlhkém klimatickém regionu, málo produkční.



Hlavní projektant: Ing. arch. Martin Jirovský,PhD.,MBA Převrátílská 330, 390 01 Tábor, ČKA 03 311		<div></div> <div>CENTRUM SLUŽEB STARÉ MĚSTO</div> <div>WWW.CENTRUMSLUZEBTABOR.CZ</div> <div>PŘEVŘÁTILSKÁ 330, TÁBOR 390 01</div> <div>ATELIÉR M.A.A.T.</div> <div>KÚ: Roudná nad Lužnicí</div> <div>p.č.: 798/2</div>	
Zodpovědný projektant: Ing. arch. Martin Jirovský,PhD.,MBA Převrátílská 330, 390 01 Tábor, ČKA 03 311			
Vedoucí projektu: Ing. arch. Martin Jirovský,PhD.,MBA Převrátílská 330, 390 01 Tábor, ČKA 03 311			
Projektant: Zdeňka Prchlíková, Převrátílská 330, 390 01 Tábor		tel: +420 771 114 669 e-mail: z.prchlikova@gmail.com	
Investor: POZEMKOVÝ ÚŘAD - TÁBOR		Stupeň:	DPS
Akce: VÝSADBA IP 31 V K.Ú. ROUDNÁ NAD LUŽNICÍ		Datum:	prosinec 2023
Obsah: ŠIRSÍ VZTAHY		Ozn. části:	C.
		Měřítko: 1:5000	Č. výkresu: 1